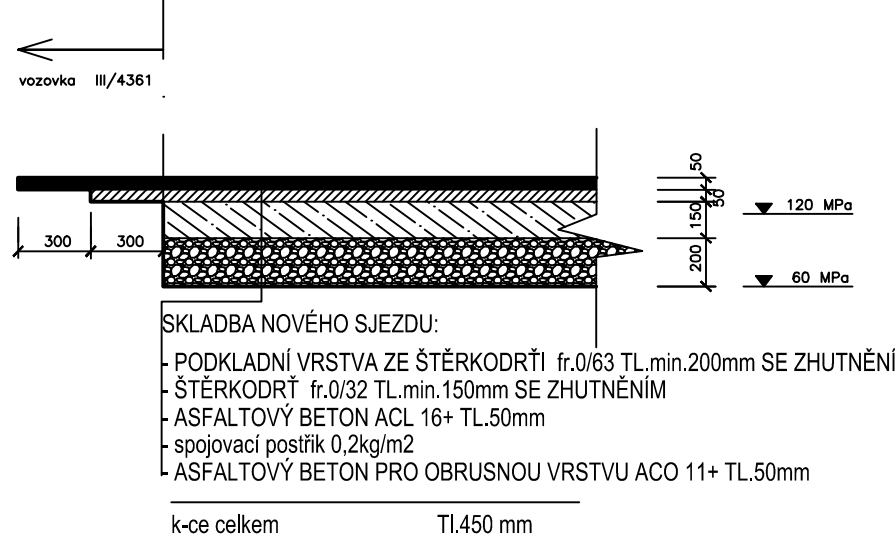


ÚZEMÍ  
POVRCH ÚZEMÍ  
PARCELNÍ ČÍSLO

Podélný profil sjezdu k ČOV

MĚŘÍTKO 1:100 / 1:100

detail

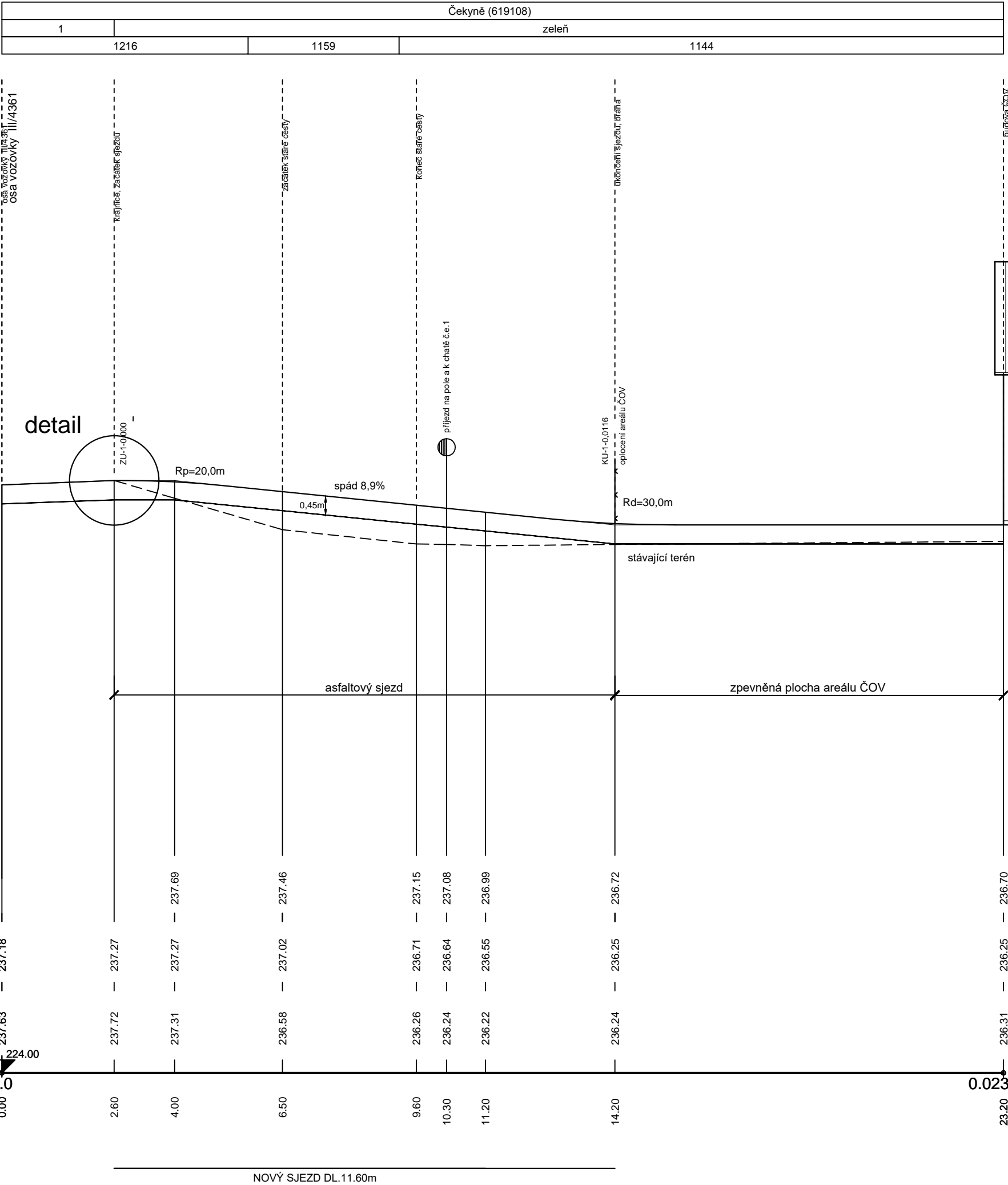


KÓTA UPRAVENÉHO TERÉNU

KÓTA PLÁNĚ

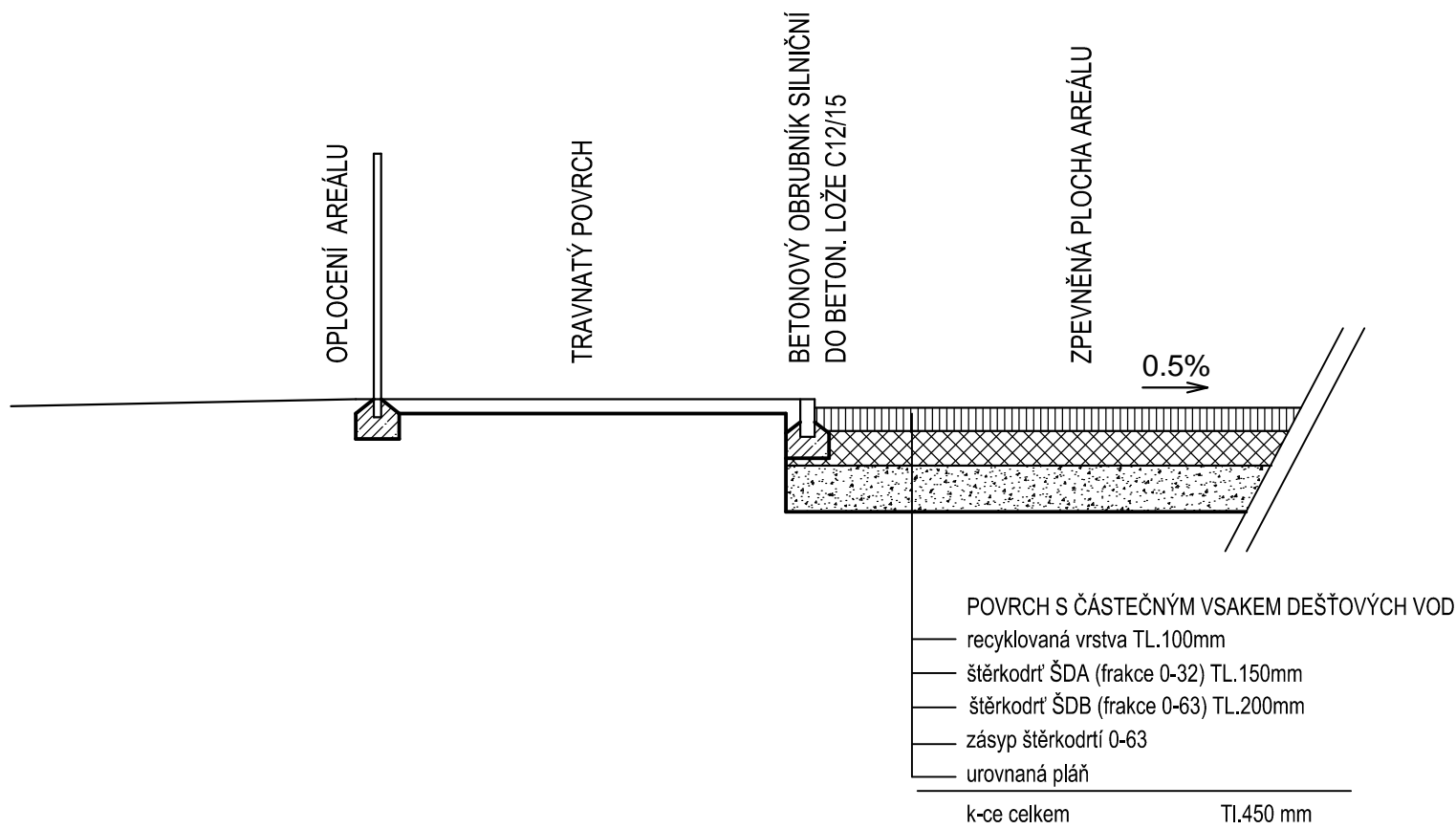
KÓTA STÁVAJÍCÍHO TERÉNU

STANIČENÍ [Km],[m]



LEGENDA:  
1) asfalt krajské komunikace

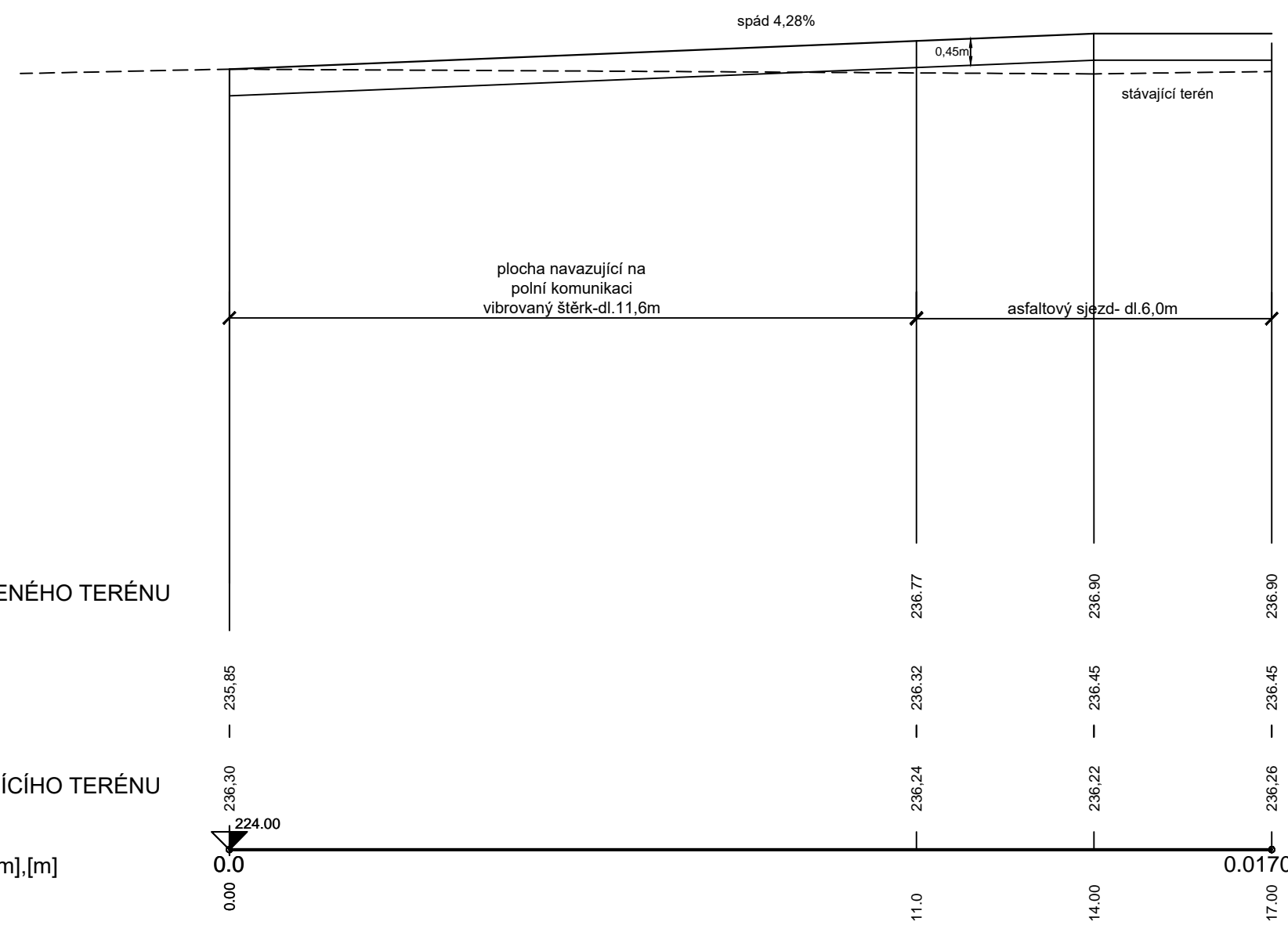
ČOV - PŘÍČNÉ ŘEZY ZPEVNĚNÝMI PLOCHAMI



ÚZEMÍ  
POVRCH ÚZEMÍ  
PARCELNÍ ČÍSLO

Podélný profil sjezdu  
k stáv. polní cestě

MĚŘÍTKO 1:100 / 1:100



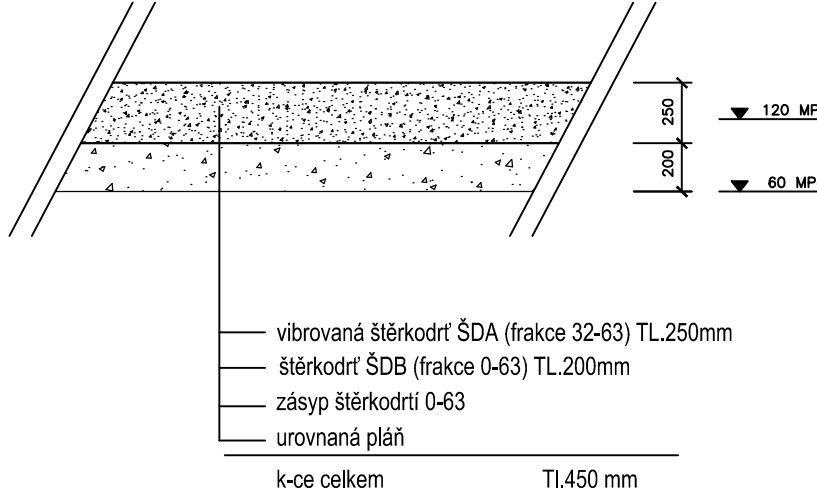
KÓTA UPRAVENÉHO TERÉNU


KÓTA PLÁNĚ

KÓTA STÁVAJÍCÍHO TERÉNU

STANIČENÍ [Km],[m]

ŘEZ ZPEVNĚNOU PLOCHOU POLNÍ CESTY



Revize		Revizí provedl		Datum revize	
PROJEKTY VODAM s.r.o. Galašova 158, 753 01 Hranice tel.: 581 607 107, fax: 581 604 878 E-mail: vodam@vodam.cz www.vodam.cz					
HIP	ING. PETR MATUŠKA	DATUM		04.203 2248 1:50, 1:100/100	
ZODPOVĚDNÝ PROJEKTANT	ING. JARMILA KITZBERGEROVÁ	duben 2018			
VYPRACOVAL	ING. J. KITZBERGEROVÁ, E. KOBLIHOVÁ	AUTORIZAČNÍ PODPIS			
TECHNICKÁ KONTROLA	ING. STANISLAV JURÁN				
ZADAVATEL	VODOVODY A KANALIZACE PŘEROV ,a.s.	ZAK. ČÍSLO	04.203		
OKRES	PŘEROV	ARCH. ČÍSLO	2248		
KRAJ	OLOMOUCKÝ	MĚŘITKO	1:50, 1:100/100		
PROJEKT KANALIZACE A ČOV ČEKYNĚ				PARÉ	
OBJEKT				STUPEŇ DPS	
PŘÍLOHA PODÉLNÝ PROFIL KOMUNIKACE A ZPEVNĚNÉ PLOCHY + ŘEZY				ČÍSLO PŘÍLOHY D.1.1.23	